

UCHWAŁA NR XVII/175/2025 RADY MIEJSKIEJ W PAKOŚCI

z dnia 6 listopada 2025 r.

w sprawie miejscowego planu zagospodarowania przestrzennego dla terenów działek nr 135/2, 135/3, 133/3, 133/5, 133/6 i 133/10 w obrębie ewidencyjnym Wielowieś, gmina Pakość

Na podstawie art. 18 ust. 2 pkt. 5 ustawy z dnia 8 marca 1990 r. o samorządzie gminnym (Dz. U. z 2025 r. poz. 1153) oraz art. 20 ust. 1 oraz art. 27b ust. 1 pkt 1 ustawy z dnia 27 marca 2003 r. o planowaniu i zagospodarowaniu przestrzennym (Dz. U. z 2024 r. poz. 1130 z późn. zm.) w związku z art. 67 ust. 3 pkt 2 lit. a ustawy z dnia 7 lipca 2023 r. o zmianie ustawy o planowaniu i zagospodarowaniu przestrzennym oraz niektórych innych ustaw (Dz. U. z 2023 r. poz. 1688 z późn. zm.) uchwala się, co następuje:

Rozdział 1. Przepisy ogólne

§ 1. 1. Uchwala się miejscowy plan zagospodarowania przestrzennego dla terenów działek nr 135/2, 135/3, 133/3, 133/5, 133/6 i 133/10 w obrębie ewidencyjnym Wielowieś, gmina Pakość, zwany dalej planem miejscowym.

2. Załącznikami do uchwały są:

- 1) część graficzna planu miejscowego w skali 1:1000 stanowiąca integralną część uchwały, jako załącznik nr 1 do uchwały;
- 2) rozstrzygnięcie o sposobie rozpatrzenia uwag do projektu planu miejscowego, jako załącznik nr 2 do uchwały;
- 3) rozstrzygnięcie o sposobie realizacji zapisanych w planie miejscowym inwestycji z zakresu infrastruktury technicznej, które należą do zadań własnych gminy oraz zasadach ich finansowania, jako załącznik nr 3 do uchwały;
- 4) dane przestrzenne GML tworzone dla miejscowego planu zagospodarowania przestrzennego, jako załącznik nr 4 do uchwały.

§ 2. Uchwala ustanawia obowiązujące na terenach objętych planem miejscowym ustalenia dotyczące przeznaczenia i sposobu zagospodarowania poszczególnych terenów oraz określa konieczne dla osiągnięcia zamierzonych celów – nakazy i zakazy.

§ 3. Każdy teren wydzielony liniami rozgraniczającymi tereny o różnym przeznaczeniu lub różnych zasadach zagospodarowania określony jest symbolem, w którym litery oznaczają przeznaczenie poszczególnych terenów według oznaczeń część graficznej.

§ 4. Następujące oznaczenia, zawarte na części graficznej, są obowiązującymi ustaleniami planu miejscowego:

- 1) granica obszaru objętego planem miejscowym;
- 2) linie rozgraniczające tereny o różnym przeznaczeniu lub różnych zasadach zagospodarowania;
- 3) nieprzekraczalne linie zabudowy;
- 4) strefa ograniczonego użytkowania od istniejących linii elektroenergetycznych;
- 5) strefa ograniczonego użytkowania od istniejącego gazociągu;
- 6) symbole identyfikujące tereny o różnym przeznaczeniu lub różnych zasadach zagospodarowania.

Rozdział 2. Ogólne ustalenia planu miejscowego

§ 5. 1. Ustalenia ogólne obowiązują dla terenów w granicach obszaru objętego planem miejscowym, o ile ustalenia szczegółowe nie stanowią inaczej.

2. Przeznaczenie terenów:

- 1) w granicach planu miejscowego wyznacza się tereny elektrowni słonecznej, o symbolu **PEF**;
- 2) obowiązuje zakaz lokalizacji funkcji i obiektów niezwiązanych z podstawowym przeznaczeniem terenu i jego obsługą z wyłączeniem inwestycji celu publicznego z zakresu łączności publicznej, zgodnych z przepisami odrębnymi.

3. Zasady ochrony i kształtowania ładu przestrzennego:

- 1) wymagane sytuowanie nowych budynków zgodnie z nieprzekraczalnymi liniami zabudowy określonymi na części graficznej planu miejscowego;
- 2) obowiązuje lokalizacja zabudowy zgodnie z zasadami określonymi w ustaleniach szczegółowych.

4. Zasady ochrony środowiska, przyrody i krajobrazu:

- 1) obowiązuje zachowanie istniejących form ukształtowania terenu z wyłączeniem zmian wynikających z realizacji obiektów budowlanych;
- 2) obowiązuje zakaz dokonywania zmian stosunków wodnych.

5. Zasady kształtowania krajobrazu: zgodnie z ustaleniami szczegółowymi.

6. Zasady ochrony dziedzictwa kulturowego i zabytków, w tym krajobrazów kulturowych, oraz dóbr kultury współczesnej: w przypadku natrafienia podczas robót ziemnych lub budowlanych na przedmiot, co do którego istnieje przypuszczenie, iż jest on zabytkiem, należy zastosować się do przepisów o ochronie zabytków i opiece nad zabytkami.

7. Wymagania wynikające z potrzeb kształtowania przestrzeni publicznych: nie dotyczy.

8. Zasady kształtowania zabudowy oraz wskaźniki zagospodarowania terenu: określone w ustaleniach szczegółowych.

9. Granice i sposoby zagospodarowania terenów lub obiektów podlegających ochronie, na podstawie odrębnych przepisów, terenów górniczych, a także obszarów szczególnego zagrożenia powodzią, obszarów osuwania się mas ziemnych, krajobrazów priorytetowych określonych w audycie krajobrazowym oraz w planach zagospodarowania przestrzennego województwa: na obszarze objętym planem miejscowym nie występują tereny podlegające ochronie.

10. Szczegółowe zasady i warunki scalania i podziału nieruchomości: nie ustala się.

11. Szczególne warunki zagospodarowania terenu oraz ograniczenia w ich użytkowaniu, w tym zakaz zabudowy: odległość posadowienia obiektów budowlanych od istniejącej infrastruktury technicznej zgodnie z przepisami odrębnymi.

12. Zasady modernizacji, rozbudowy i budowy systemów komunikacji i infrastruktury technicznej:

- 1) obsługa komunikacyjna z istniejących dróg;
- 2) na obszarze objętym planem miejscowym znajduje się strefa ograniczonego użytkowania od istniejących linii elektroenergetycznych, gdzie obowiązują przepisy odrębne;
- 3) na obszarze objętym planem miejscowym znajduje się strefa ograniczonego użytkowania od istniejącego gazociągu, gdzie obowiązują przepisy odrębne;
- 4) dopuszcza się budowę i przebudowę istniejących sieci infrastruktury technicznej zgodnie z przepisami odrębnymi;
- 5) zasady obsługi w zakresie zaopatrzenia w wodę: nie dotyczy;
- 6) zasady obsługi w zakresie kanalizacji sanitarnej: nie dotyczy;
- 7) odprowadzanie wód opadowych na grunt, zgodnie z przepisami odrębnymi;
- 8) zasady obsługi w zakresie zaopatrzenia w gaz: nie dotyczy;
- 9) zasady obsługi w zakresie zaopatrzenia w energię cieplną: nie dotyczy;
- 10) zasady obsługi w zakresie zaopatrzenia w energię elektryczną: zgodnie z przepisami odrębnymi;
- 11) zasady obsługi w zakresie telekomunikacji: nie dotyczy;

12) zasady obsługi w zakresie odpadów komunalnych: gromadzenie odpadów komunalnych w zamykanych, przenośnych pojemnikach - wywóz odpadów z pojemników w sposób zorganizowany zgodnie z przepisami odrębnymi.

13. Sposób i termin tymczasowego zagospodarowania, urządzania i użytkowania terenu: do czasu realizacji ustaleń planu miejscowego dopuszcza się użytkowanie terenu na dotychczas obowiązujących zasadach.

14. Wysokości stawek procentowych służących naliczeniu opłaty z tytułu wzrostu wartości nieruchomości: na terenach przeznaczonych do realizacji celów niepublicznych 30%.

Rozdział 3. Ustalenia szczegółowe - zasady zagospodarowania obowiązujące dla terenów objętych planem miejscowym

§ 6. Wyznacza się tereny elektrowni słonecznej oznaczone symbolami **1PEF** i **2PEF**, na których obowiązują następujące ustalenia:

- 1) przeznaczenie podstawowe: elektrownia słoneczna;
- 2) przeznaczenie dodatkowe: urządzenia infrastruktury technicznej;
- 3) maksymalna wysokość zabudowy 5,0 m;
- 4) dachy o kącie nachylenia połaci dachowych od 1,5° do 35°;
- 5) minimalny udział powierzchni biologicznie czynnej 0,20;
- 6) maksymalny udział powierzchni zabudowy 0,80;
- 7) nadziemna intensywność zabudowy od 0,0001 do 0,08.

Rozdział 4. Przepisy końcowe

§ 7. Wykonanie uchwały powierza się Burmistrzowi Pakości.

§ 8. Uchwała podlega publikacji na stronie internetowej Biuletynu Informacji Publicznej gminy Pakość oraz w Dzienniku Urzędowym Województwa Kujawsko-Pomorskiego.

§ 9. Uchwała wchodzi w życie po upływie 14 dni od daty jej ogłoszenia w Dzienniku Urzędowym Województwa Kujawsko-Pomorskiego.

Przewodnicząca Rady
Miejskiej w Pakości

Barbara Bialecka

MIEJSCOWY PLAN ZAGOSPODAROWANIA PRZESTRZENNEGO DLA TERENÓW DZIAŁEK NR 135/2, 135/3, 133/3, 133/5, 133/6 I 133/10 W OBRĘBIE EWIDENCYJNYM WIELOWIEŚ, GMINA PAKOŚC SKALA 1 : 1 000

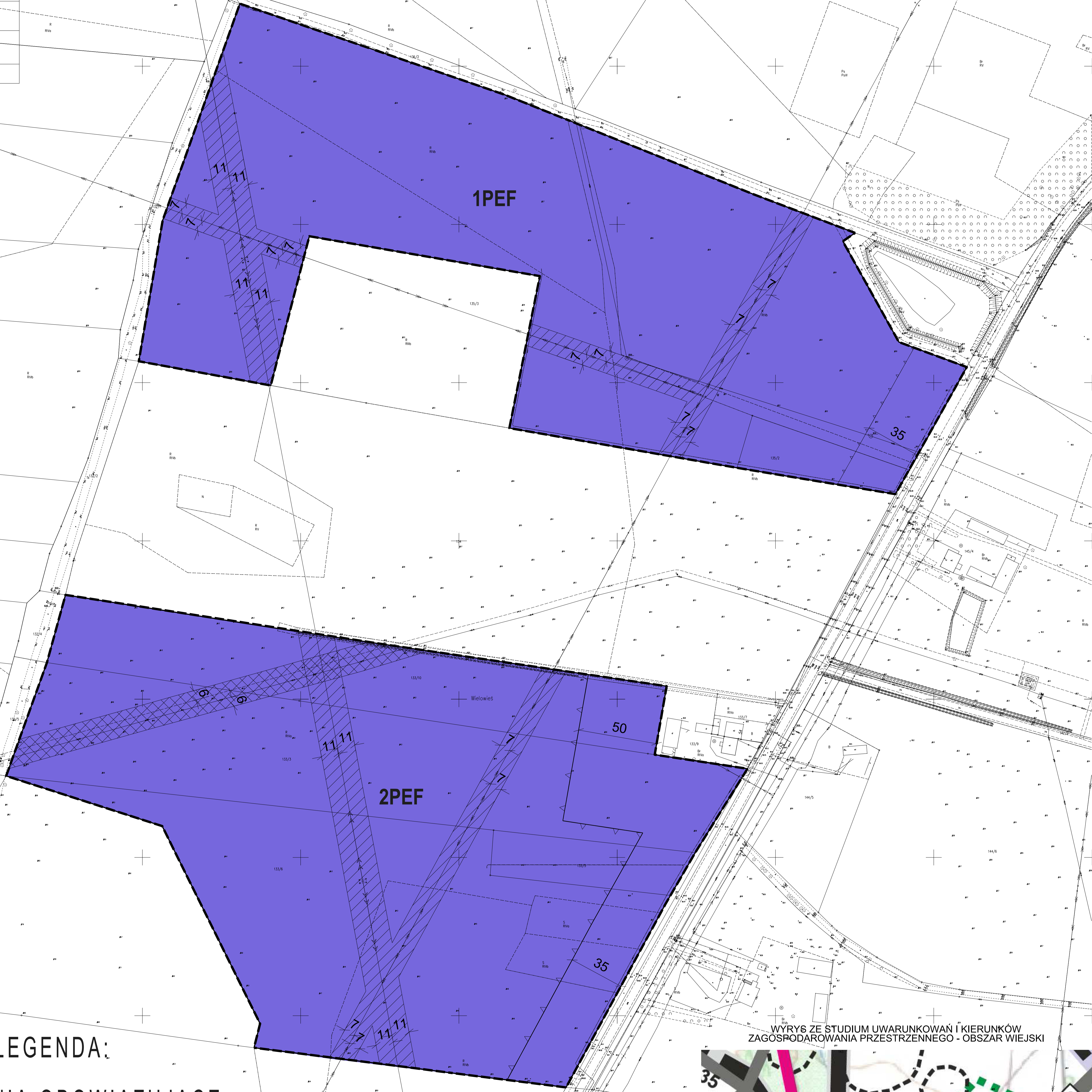
ZALĄCZNIK NR 1
DO UCHWAŁY NR XVII/175/2025
RADY MIEJSKIEJ W PAKOŚCI
Z DNIA 6 LISTOPADA 2025 r.
PLAN SPORZĄDZIŁ
BURMISTRZ PAKOŚCI



Mapa zasadnicza w skali 1:1000
Układ współrzędnych 2000 pas 6



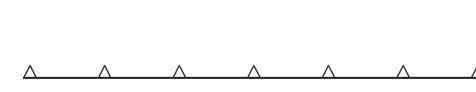

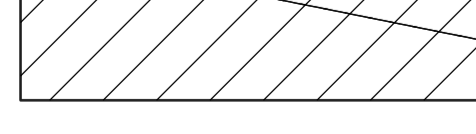

Informacja o źródle pochodzenia użytego materiału planistycznego zasobu geodezyjnego i kartograficznego

- Nazwa organu wydającego licencję:
Starosta krowczyński
88-100 Inowrocław
ul. Młogowska 17
- Licencja:
GMINA PAKOŚC
ul. Rynek 4
88-170 Pakość
NIP: 556-258-54-48 REGON: 092350783
- Numer licencji:
Licencja nr 6642.1.3072.2025_0407_P



LEGENDA:

OZNACZENIA OBOWIĄZUJĄCE

-  GRANICA OBSZARU OBJĘTEGO PLANEM MIEJSCOWYM
-  LINIE ROZGRANICZAJĄCE TERENY O RÓŻNYM PRZEZNACZENIU LUB RÓŻNYCH ZASADACH ZAGOSPODAROWANIA
-  NIEPRZEKRACZALNE LINIE ZABUDOWY
-  **PEF** TEREN ELEKTROWNI SŁONECZNEJ
-  STREFA ORGANICZONEGO UŻYTKOWANIA OD ISTNIEJĄCYCH LINII ELEKTROENERGETYCZNYCH
-  STREFA ORGANICZONEGO UŻYTKOWANIA OD ISTNIEJĄCEGO GAZOCIĄGU

WYRYS ZE STUDIUM UWARUNKOWAŃ I KIERUNKÓW
ZAGOSPODAROWANIA PRZESTRZENNEGO - OBSZAR WIEJSKI



TERENY OBJĘTE MIEJSCOWYM PLANEM
ZAGOSPODAROWANIA PRZESTRZENNEGO

**ZAŁĄCZNIK NR 2
DO UCHWAŁY NR XVII/175/2025
RADY MIEJSKIEJ W PAKOŚCI
Z DNIA 6 LISTOPADA 2025 R.
PLAN MIEJSCOWY SPORZĄDZIŁ
BURMISTRZ PAKOŚCI**

**ROZSTRZYGNĘCIE O SPOSOBIE ROZPATRZENIA UWAG DO PROJEKTU MIEJSCOWEGO
PLANU ZAGOSPODAROWANIA PRZESTRZENNEGO DLA TERENÓW DZIAŁEK NR 135/2, 135/3,
133/3, 133/5, 133/6 I 133/10 W OBRĘBIE EWIDENCYJNYM WIELOWIEŚ, GMINA PAKOŚĆ**

Na podstawie art. 20 ust. 1 w zw. z art. 17 pkt 14 w zw. z art. 8k ust. 2 ustawy z dnia 27 marca 2003 r. o planowaniu i zagospodarowaniu przestrzennym (Dz. U. z 2024 r. poz. 1130 z późn. zm.) w związku z art. 67 ust. 3 pkt 2 lit. a ustawy z dnia 7 lipca 2023 r. o zmianie ustawy o planowaniu i zagospodarowaniu przestrzennym oraz niektórych innych ustaw (Dz. U. z 2023 r. poz. 1688 z późn. zm.) przedkłada się Radzie Miejskiej w Pakości listę nieuwzględnionych uwag umieszczonych w poniższym wykazie.

Lp.	Treść uwag	Ustalenia projektu planu miejscowego dla nieruchomości, której dotyczy uwaga	Uzasadnienie nieuwzględnienia uwagi	Data wpływu uwagi
Brak nieuwzględnionych uwag do projektu przedmiotowego planu miejscowego				

ZAŁĄCZNIK NR 3
DO UCHWAŁY NR XVII/175/2025
RADY MIEJSKIEJ W PAKOŚCI
Z DNIA 6 LISTOPADA 2025 R.
PLAN MIEJSCOWY SPORZĄDZIŁ
BURMISTRZ PAKOŚCI

**ROZSTRZYGNIECIE O SPOSOBIE REALIZACJI ZAPISANYCH W PLANIE
INWESTYCJI Z ZAKRESU INFRASTRUKTURY TECHNICZNEJ, KTÓRE NALEŻĄ
DO ZADAŃ WŁASNYCH GMINY ORAZ ZASADACH ICH FINANSOWANIA**

**DOTYCZY MIEJSCOWEGO PLANU ZAGOSPODAROWANIA PRZESTRZENNEGO
DLA TERENÓW DZIAŁEK NR 135/2, 135/3, 133/3, 133/5, 133/6 I 133/10
W OBRĘBIE EWIDENCYJNYM WIELOWIEŚ, GMINA PAKOŚĆ**

Na podstawie art. 20 ust. 1 ustawy z dnia 27 marca 2003 r. o planowaniu i zagospodarowaniu przestrzennym (Dz. U. z 2024 r. poz. 1130 z późn. zm.) w związku z art. 67 ust. 3 pkt 2 lit. a ustawy z dnia 7 lipca 2023 r. o zmianie ustawy o planowaniu i zagospodarowaniu przestrzennym oraz niektórych innych ustaw (Dz. U. z 2023 r. poz. 1688 z późn. zm.) Rada Miejska w Pakości określa następujący sposób realizacji i zasady finansowania inwestycji z zakresu infrastruktury technicznej, które zgodnie z ustawą z dnia 8 marca 1990 r. o samorządzie gminnym (Dz. U. z 2025 r. poz. 1153) należą do zadań własnych gminy i służą zaspokajaniu zbiorowych potrzeb mieszkańców.

1) Inwestycje z zakresu infrastruktury technicznej przewidziane do realizacji na podstawie planu stanowią:

- a) **urządzenia elektroenergetyczne;** budowa linii kablowych nn dla obsługi projektowanych inwestycji oraz utrzymanie istniejących linii elektroenergetycznych;
- b) **sieci i urządzenia wodno – kanalizacyjne oraz gazowe;** utrzymanie istniejących i projektowanych sieci wodno – kanalizacyjnych oraz gazowych wraz z budową infrastruktury technicznej niezbędnej do wykonania projektowanych przyłączy w przypadku realizacji projektowanych inwestycji budowlanych;
- c) **sieć telekomunikacyjna;** podłączenie projektowanych obiektów budowlanych do istniejącej linii telekomunikacyjnej.

2) Sposób realizacji inwestycji: realizacja inwestycji z zakresu infrastruktury technicznej przebiegać będzie zgodnie z obowiązującymi przepisami i normami, w tym zakresie, m. in. z ustawą z dnia 11 września 2019 r. Prawo zamówień publicznych (Dz. U. z 2024 r. poz. 1320), ustawą z dnia 7 lipca 1994 r. Prawo budowlane (Dz. U. z 2025 r. poz. 418), ustawą z dnia 21 marca 1985 r. o drogach publicznych (Dz. U. z 2024 r. poz. 320 z późn. zm.), ustawą z dnia 27 sierpnia 2009 r. o finansach publicznych (Dz. U. z 2024 r. poz. 1530 z późn. zm.), ustawą z dnia 27 kwietnia 2001 r. Prawo ochrony środowiska (Dz. U. z 2025 r. poz. 647). Inwestycje w zakresie przesyłania i dystrybucji paliw i energii elektrycznej realizowane będą w sposób określony w art. 7 ustawy z dnia 10 kwietnia 1997 r. Prawo energetyczne (Dz. U. z 2024 r. poz. 266 z późn. zm.). Sposób realizacji inwestycji wynikał będzie z wykorzystania możliwych do zastosowania rozwiązań techniczno – technologicznych gwarantujących wysoką jakość wykonania inwestycji, dopuszcza się etapową realizację inwestycji.

3) Zasady finansowania:

- a) finansowanie inwestycji infrastrukturalnych związanych z zaopatrzeniem terenu objętego planem w energię elektryczną i gaz, będzie realizowane ze środków finansowych przedsiębiorstwa posiadającego wymaganą koncesję oraz na podstawie umów z zainteresowanymi odbiorcami na warunkach określonych przez gestorów sieci;

- b) inwestycje z zakresu sieć telekomunikacyjnej będą realizowane ze środków finansowych przedsiębiorstwa oraz na podstawie umów z zainteresowanymi odbiorcami na warunkach określonych przez gestorów sieci;
- c) inwestycje z zakresu budowy sieci wodociągowej i kanalizacji finansowane będą na podstawie art. 15 ust. 1 ustawy z dnia 7 czerwca 2001 r. o zbiorowym zaopatrzeniu w wodę i zbiorowym odprowadzeniu ścieków (Dz. U. z 2024 r. poz. 757) ze środków budżetu gminy z dopuszczeniem porozumień finansowych zawartych z innymi podmiotami.

Załącznik nr 4 do uchwały nr XVII/175/2025
Rady Miejskiej w Pakości
z dnia 6 listopada 2025 r.
Zalacznik4.gml

Dane przestrzenne, o których mowa w art. 67a ust. 3 i 5 ustawy z dnia 27 marca 2003 r. o planowaniu i zagospodarowaniu przestrzennym (j.t. Dz.U. z 2020 r. poz. 293 z późn. zm.) ujawnione zostaną po kliknięciu w ikonę

UZASADNIENIE

Podstawą do podjęcia uchwały jest art. 18 ust. 2 pkt 5 ustawy z dnia 8 marca 1990 r. o samorządzie gminnym (Dz. U. z 2025 r. poz. 1153) oraz art. 20 i 27b ust. 1 pkt 1 ustawy z dnia 27 marca 2003 r. o planowaniu i zagospodarowaniu przestrzennym (Dz. U. z 2024 r. poz. 1130 z późn. zm.), w związku z art. 67 ust. 3 pkt 2 lit. a ustawy z dnia 7 lipca 2023 r. o zmianie ustawy o planowaniu i zagospodarowaniu przestrzennym oraz niektórych innych ustaw (Dz. U. z 2023 r. poz. 1688 z późn. zm.).

Celem sporządzenia planu miejscowego jest wyłącznie umożliwienie lokalizacji instalacji odnawialnych źródeł energii innych niż elektrownie wiatrowe w rozumieniu ustawy z dnia 20 maja 2016 r. o inwestycjach w zakresie elektrowni wiatrowych (Dz. U. z 2024 r. poz. 317).

Zgodnie z art. 27b ust. 1 pkt 1 ustawy z dnia 27 marca 2003 r. o planowaniu i zagospodarowaniu przestrzennym do sporządzania i uchwalania planu miejscowego dopuszcza się zastosowanie postępowania uproszczonego.

Jednocześnie nie zachodzą przesłanki określone w art. 27b ust. 2 pkt 1-8 i ust. 3. W związku z powyższym zastosowanie postępowania uproszczonego jest uzasadnione.

1. Sposób realizacji wymogów wynikających z art. 1 ust. 2–4 ustawy z dnia 27 marca 2003 r. o planowaniu i zagospodarowaniu przestrzennym: przy opracowywaniu miejscowego planu zagospodarowania przestrzennego wzięto pod uwagę:

- 1) wymagania ładu przestrzennego, w tym urbanistyki i architektury: w miejscowym planie zagospodarowania przestrzennego w § 6 ust. 3 zawarto ustalenia dotyczące zasad ochrony i kształtowania ładu przestrzennego. Określono również wymagania dla sytuowania nowych budynków oraz zasady kształtowania zabudowy i wskaźniki zagospodarowania terenów. Ustalenia te zapewniają uwzględnienie w planie miejscowym wymagań ładu przestrzennego, w tym urbanistyki i architektury;
- 2) potrzeby zrównoważonego rozwoju: w planie miejscowym wzięto pod uwagę aspekty społeczne, ekonomiczne i środowiskowe. Określono wymagania w zakresie ochrony środowiska, modernizacji, rozbudowy i budowy systemów komunikacji i infrastruktury technicznej oraz przeznaczenie terenu uwzględniając potrzeby społeczne;
- 3) walory architektoniczne i krajobrazowe: w planie miejscowym obowiązuje zagospodarowanie terenu prowadzące do maksymalnego zachowania istniejącego ukształtowania krajobrazu z jednoczesnym umożliwieniem realizacji projektowanej inwestycji;
- 4) wymagania ochrony środowiska, w tym gospodarowania wodami i ochrony gruntów rolnych i leśnych, ochrony złóż kopalin oraz zmniejszania podatności na zmiany klimatu: plan miejscowy w § 6 ust. 4 zawiera ustalenia dotyczące zasad ochrony środowiska, przyrody i krajobrazu. Obszar objęty planem położony jest poza granicami obszarów chronionych w myśl ustawy z dnia 16 kwietnia 2004 r. o ochronie przyrody. Na obszarze objętym planem miejscowym nie znajdują się grunty objęte ochroną, w związku z czym nie wystąpiła konieczność uzyskania zgody, o której mowa w art. 7 ustawy z dnia 3 lutego 1995 r. o ochronie gruntów rolnych i leśnych, na zmianę przeznaczenia gruntów rolnych i leśnych na cele nierolnicze i nieleśne;
- 5) wymagania ochrony dziedzictwa kulturowego i zabytków oraz dóbr kultury współczesnej: plan miejscowy w § 6 ust. 6 zawiera ustalenia dotyczące zasad ochrony dziedzictwa kulturowego i zabytków, w tym krajobrazów kulturowych, oraz dóbr kultury współczesnej;
- 6) wymagania ochrony zdrowia oraz bezpieczeństwa ludzi i mienia, a także potrzeby osób ze szczególnymi potrzebami, o których mowa w ustawie z dnia 19 lipca 2019 r. o zapewnieniu dostępności osobom ze szczególnymi potrzebami (Dz. U. z 2022 r. poz. 2240 ze zm.): plan miejscowy w § 6 ust. 11 zawiera szczególne warunki zagospodarowania terenów oraz ograniczenia w ich użytkowaniu, a w § 6 ust. 9 ustalenia dotyczące granic i sposobów zagospodarowania terenów lub obiektów podlegających ochronie, ustalonych na podstawie odrębnych przepisów, w tym terenów górniczych, a także obszarów szczególnego zagrożenia powodzią oraz obszarów osuwania się mas ziemnych. Obszar opracowania planu położony jest poza obszarami szczególnego zagrożenia powodzią;
- 7) walory ekonomiczne przestrzeni: plan miejscowy poprzez ustalenie przeznaczenia terenu oraz optymalnych wskaźników zagospodarowania terenu i kształtowania zabudowy uwzględnia walory

- ekonomiczne przestrzeni. Wyznaczone funkcje związane są wyłącznie z umożliwieniem lokalizacji elektrowni słonecznej;
- 8) prawo własności: ustalenia planu oraz sposób wyznaczenia terenu wydzielonego liniami rozgraniczającymi określono mając na uwadze poszanowanie prawa własności;
 - 9) potrzeby obronności i bezpieczeństwa państwa: na obszarze objętym planem nie występują tereny, obiekty i urządzenia służące obronności i bezpieczeństwu państwa;
 - 10) potrzeby interesu publicznego: plan miejscowy w § 6 ust. 12 zawiera ustalenia dotyczące zasad modernizacji, rozbudowy i budowy infrastruktury technicznej, stanowiących inwestycje celu publicznego;
 - 11) potrzeby w zakresie rozwoju infrastruktury technicznej, w szczególności sieci szerokopasmowych: w ustaleniach planu dopuszcza się budowę i przebudowę istniejącej sieci infrastruktury technicznej, zgodnie z przepisami odrębnymi. Plan nie ogranicza możliwości realizacji infrastruktury sieci szerokopasmowej;
 - 12) zapewnienie udziału społeczeństwa w pracach nad miejscowym planem zagospodarowania przestrzennego, w tym przy użyciu środków komunikacji elektronicznej: w celu zapewnienia udziału społeczeństwa w procedurze sporządzania planu miejscowego zgodnie z art. 27b ust. 4 pkt 1 w związku z art. 8h ust. 1 ustawy z dnia 27 marca 2003 r. o planowaniu i zagospodarowaniu przestrzennym (Dz. U. z 2024 r. poz. 1130 z późn. zm.) oraz art. 39 ust. 1 w związku z art. 46 ust. 1 pkt 1, art. 48 oraz art. 54 ust. 2 i 3 ustawy z dnia 3 października 2008 r. o udostępnianiu informacji o środowisku i jego ochronie, udziale społeczeństwa w ochronie środowiska oraz o ocenach oddziaływania na środowisko (Dz. U. z 2024 r. poz. 1112 z późn. zm.) Burmistrz Pakości kolejno dopełnił czynności określone w w/w ustawach. Ogłosił o przystąpieniu do sporządzenia miejscowego planu zagospodarowania przestrzennego dla terenów działek nr 135/2, 135/3, 133/3, 133/5/ 133/6 i 133/10 w obrębie ewidencyjnym Wielowieś, gmina Pakość, z zastosowaniem postępowania uproszczonego;
 - 13) zachowanie jawności i przejrzystości procedur planistycznych: Burmistrz Pakości na każdym etapie procedury planistycznej dotyczącej planu miejscowego zapewnił jawność i przejrzystość ww. procedury. W szczególności dotyczy to etapów związanych z udziałem społeczeństwa. Organ sporządzający plan zapewnił stałą możliwość udzielenia wszelkich informacji związanych z etapem i trybem sporządzania przedmiotowego planu miejscowego;
 - 14) potrzebę zapewnienia odpowiedniej ilości i jakości wody, do celów zaopatrzenia ludności: nie dotyczy;
 - 15) potrzeby zapobiegania poważnym awariom i ograniczenia ich skutków dla zdrowia ludzkiego i środowiska: plan miejscowy nie wyznacza możliwości realizacji nowych zakładów o zwiększonym lub dużym ryzyku występowania poważnych awarii;
 - 16) potrzeby związane z kształtowaniem rolniczej przestrzeni produkcyjnej i rozwoju produkcji rolniczej: plan miejscowy nie wyznacza terenów związanych z rolnictwem;
 - 17) ustalając przeznaczenie terenu lub określając potencjalny sposób zagospodarowania i korzystania z terenu, organ waży interes publiczny i interesy prywatne, w tym zgłaszane w postaci wniosków i uwag, zmierzające do ochrony istniejącego stanu zagospodarowania terenu, jak i zmian w zakresie jego zagospodarowania, a także analizy ekonomiczne, środowiskowe i społeczne: istniejący i planowany sposób użytkowania i zagospodarowania omawianego terenu zachowuje równowagę między interesem publicznym a interesami prywatnymi;
 - 18) wymagania ładu przestrzennego, efektywnego gospodarowania przestrzenią oraz walorów ekonomicznych przestrzeni:
 - kształtowanie struktur przestrzennych przy uwzględnieniu dążenia do minimalizowania transportochłonności układu przestrzennego: nie dotyczy;
 - lokalizowanie nowej zabudowy mieszkaniowej w sposób umożliwiający mieszkańcom maksymalne wykorzystanie publicznego transportu zbiorowego jako podstawowego środka transportu: nie dotyczy;
 - zapewnianie rozwiązań przestrzennych, ułatwiających przemieszczanie się pieszych i rowerzystów: nie dotyczy;
 - dążenie do planowania i lokalizowania nowej zabudowy w szczególności poprzez uzupełnianie istniejącej zabudowy: nie dotyczy.

2. Zgodność z wynikami analizy, o której mowa w art. 32 ust. 1, wraz z datą uchwały rady gminy, o której mowa w art. 32 ust. 2 ustawy z dnia 27 marca 2003 r. o planowaniu i zagospodarowaniu przestrzennym, oraz sposób uwzględnienia uniwersalnego projektowania: Miejscowy plan zagospodarowania przestrzennego jest zgodny z uchwałą Rady Miejskiej w Pakości nr XIX/213/2017 z dnia 28 lutego 2017 r. w sprawie aktualności studium uwarunkowań i kierunków zagospodarowania przestrzennego gminy Pakość oraz miejscowych planów zagospodarowania przestrzennego na obszarze gminy Pakości.

3. Wpływ na finanse publiczne, w tym budżet gminy: Koszt opracowania planu miejscowego w całości pokryto z budżetu gminy.

4. Zgodnie z art. 67 ust. 3 pkt 2 lit. a ustawy z dnia 7 lipca 2023 r. o zmianie ustawy o planowaniu i zagospodarowaniu przestrzennym oraz niektórych innych ustaw (Dz. U. z 2023 r. poz. 1688 z późn. zm.): *„Do spraw opracowania i uchwalania miejscowych planów zagospodarowania przestrzennego albo ich zmian: (...) przepisy art. 15 ust. 1 i art. 20 ustawy zmienianej w art. 1 stosuje się w brzmieniu dotychczasowym do dnia wejścia w życie planu ogólnego gminy w danej gminie, z wyłączeniem obowiązku sporządzenia przez wójta, burmistrza albo prezydenta miasta projektu miejscowego planu zagospodarowania przestrzennego zgodnie z zapisami studium uwarunkowań i kierunków zagospodarowania przestrzennego gminy oraz z wyłączeniem obowiązku stwierdzenia przez radę gminy, że miejscowy plan zagospodarowania przestrzennego nie narusza ustaleń tego studium: a) w zakresie lokalizacji urządzeń wytwarzających energię z odnawialnych źródeł energii oraz ich stref ochronnych, których nie stosuje się od dnia wejścia w życie niniejszej ustawy”.* Z uwagi na powyższe, nie zachodzi potrzeba weryfikacji w zakresie zgodności lokalizacji elektrowni słonecznej jako instalacji OZE w odniesieniu do zapisów studium uwarunkowań i kierunków zagospodarowania przestrzennego gminy Pakość.

5. Przeprowadzenie strategicznej oceny oddziaływania na środowisko:

Organ sporządzający projekt planu miejscowego pismem z dnia 27 czerwca 2025 r. zwrócił się do Regionalnego Dyrektora Ochrony Środowiska w Bydgoszczy i Państwowego Powiatowego Inspektora Sanitarnego w Inowrocławiu o uzgodnienie możliwości odstąpienia od przeprowadzenia strategicznej oceny oddziaływania na środowisko dla projektu miejscowego planu zagospodarowania przestrzennego dla terenów działek nr 135/2, 135/3, 133/3, 133/5/ 133/6 i 133/10 w obrębie ewidencyjnym Wielowieś, gmina Pakość. Pismem z dnia 9 lipca 2025 r. znak: WOO.410.151.2025.MD1 Regionalny Dyrektor Ochrony Środowiska w Bydgoszczy uzgodnił możliwość odstąpienia od przeprowadzenia strategicznej oceny oddziaływania na środowisko dla projektu ww. miejscowego planu zagospodarowania przestrzennego. Pismem z dnia 29 lipca 2025 r. znak: NNZ.9022.1.1.2025 Państwowy Powiatowy Inspektor Sanitarny w Inowrocławiu uzgodnił możliwość odstąpienia od przeprowadzenia strategicznej oceny oddziaływania na środowisko dla projektu ww. miejscowego planu zagospodarowania przestrzennego. Biorąc pod uwagę ww. opinie oraz uwarunkowania określone w art. 49 Ustawy z dnia 3 października 2008 r. o udostępnianiu informacji o środowisku i jego ochronie, udziale społeczeństwa w ochronie środowiska oraz o ocenach oddziaływania na środowisko, Burmistrz Pakości odstąpił od przeprowadzenia strategicznej oceny oddziaływania na środowisko dla projektu ww. miejscowego planu zagospodarowania przestrzennego.

Następnie Burmistrz Pakości przystąpił do opracowania przedmiotowego projektu planu miejscowego. Po jego sporządzeniu przeanalizował ponownie zapisy art. 49 ww. ustawy. Biorąc pod uwagę charakter działań przewidzianych w planie miejscowym Burmistrz Pakości zdecydował o uwzględnieniu aspektów środowiskowych w procedurze tworzenia przedmiotowego planu miejscowego, w szczególności w celu wspierania zrównoważonego rozwoju, dokonaniu oceny rodzaju i skali oddziaływania inwestycji na środowisko oraz zapewnieniu możliwości udziału społeczeństwa w postępowaniu. Mimo braku formalnego wymogu przeprowadzenia strategicznej oceny oddziaływania na środowisko zdecydowano się opracować prognozę oddziaływania na środowisko. Określono w niej m.in. potencjalne skutki dla środowiska, które mogą wynikać z realizacji ustaleń planu miejscowego. Dokonano oceny stanu i funkcjonowania środowiska, oceny warunków zagospodarowania terenu wynikających z potrzeb ochrony środowiska, prawidłowości gospodarowania zasobami przyrody oraz ochrony gruntów rolnych i leśnych, oceny zagrożeń dla środowiska. Autor ww. opracowania wskazał, że „potencjalne oddziaływania powodowane przez realizację ustaleń analizowanego projektu planu można uznać za niemające znaczenia dla stanu środowiska w gminie.

Względy środowiskowe nie powinny stanowić przeszkody dla realizacji ustaleń planu. W prognozie nie dostrzega się istotnych ryzyk i zagrożeń dla środowiska i rekomenduje się realizację ustaleń planu.”.

Przedmiotową prognozę oddziaływania na środowisko przedłożono do zaopiniowania Regionalnemu Dyrektorowi Ochrony Środowiska w Bydgoszczy oraz Państwowemu Powiatowemu Inspektorowi Sanitarnemu w Inowrocławiu.

Ponadto organ opracowujący projekt zapewnia możliwość udziału społeczeństwa w strategicznej ocenie oddziaływania na środowisko poprzez składanie uwag i wniosków do opracowania.